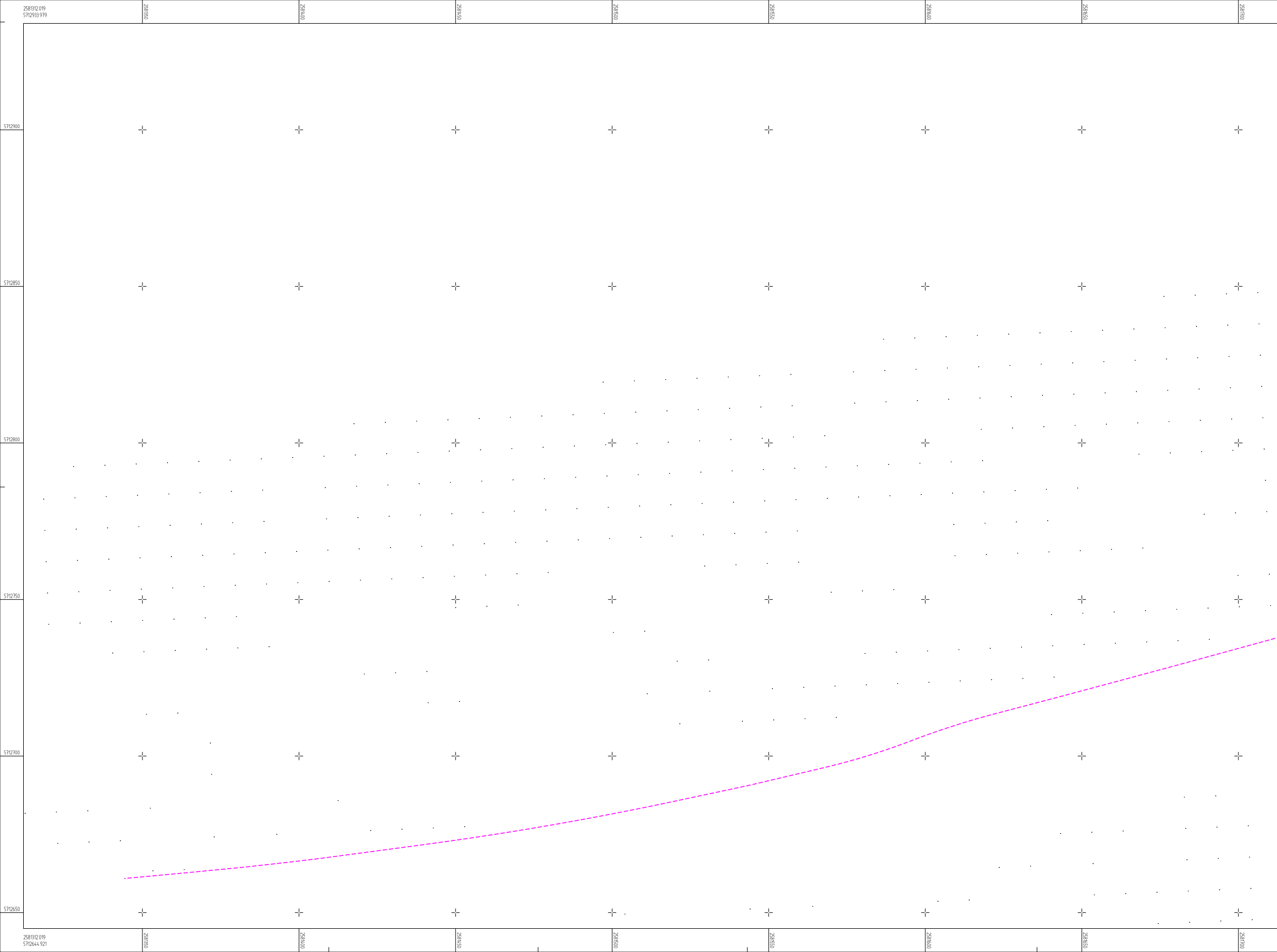
2581312.019
5712933.979
2581350
2581400
2581450
2581500
2581550
2581600
2581650
2581700
5712900
5712850
5712800
5712750
5712700
5712650
2581312.019
5712644.921
2581350
2581400
2581450
2581500
2581550
2581600
2581650
2581700

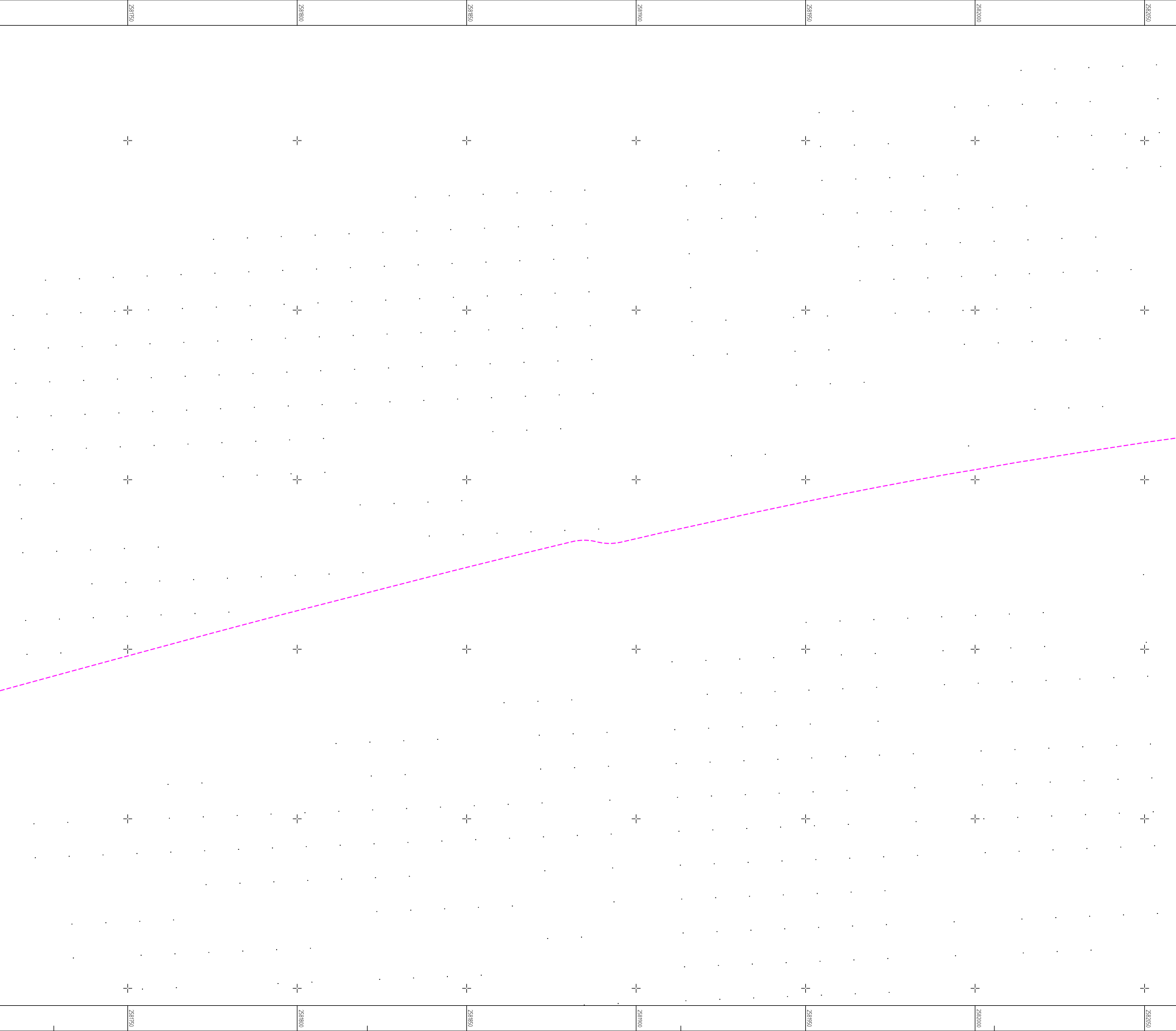
2581750
2581800
2581850
2581900
2581950
2582000
2582050
2581750
2581800
2581850
2581900
2581950
2582000
2582050

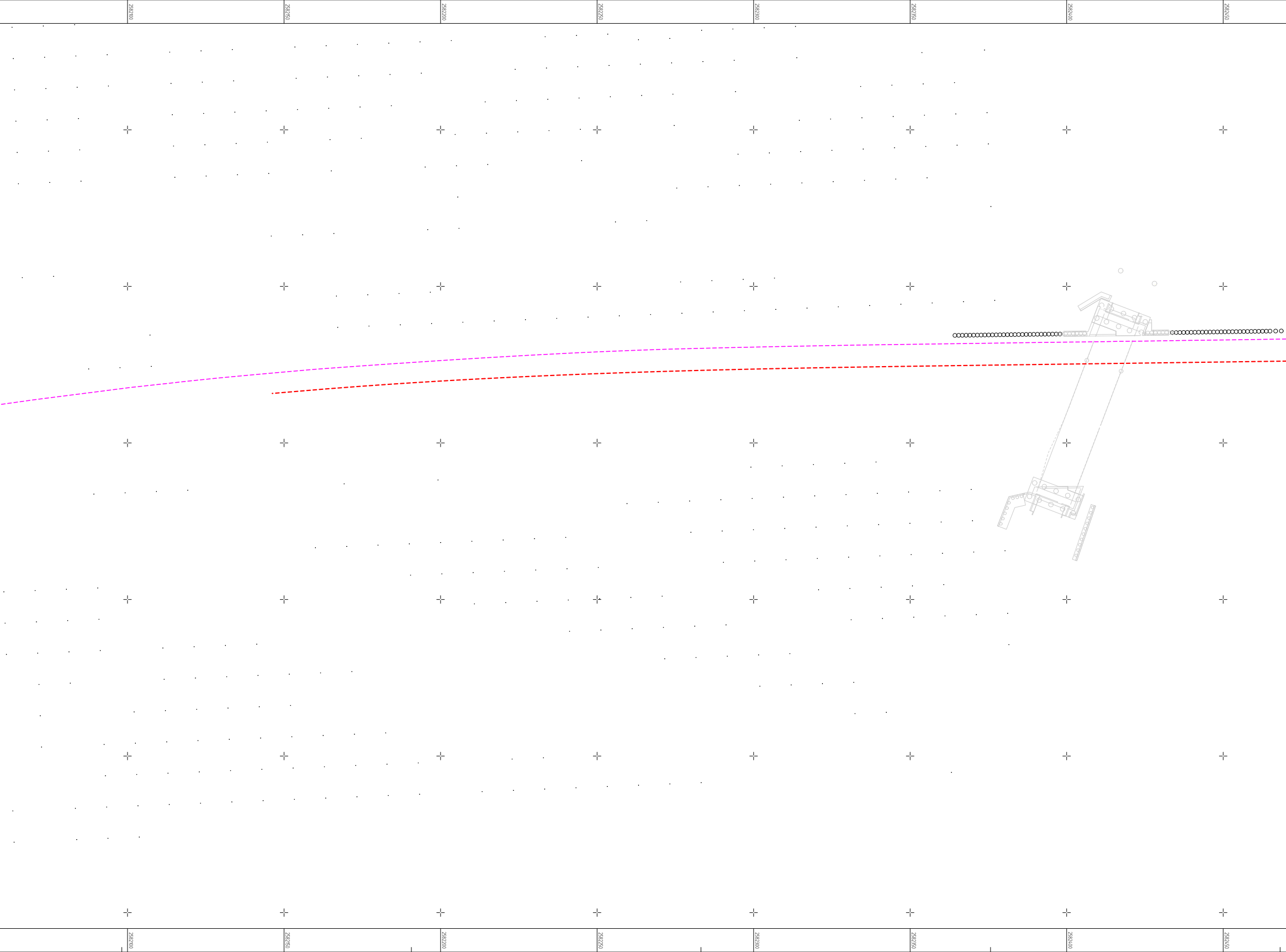
2582100
2582150
2582200
2582250
2582300
2582350
2582400
2582450
2582100
2582150
2582200
2582250
2582300
2582350
2582400
2582450

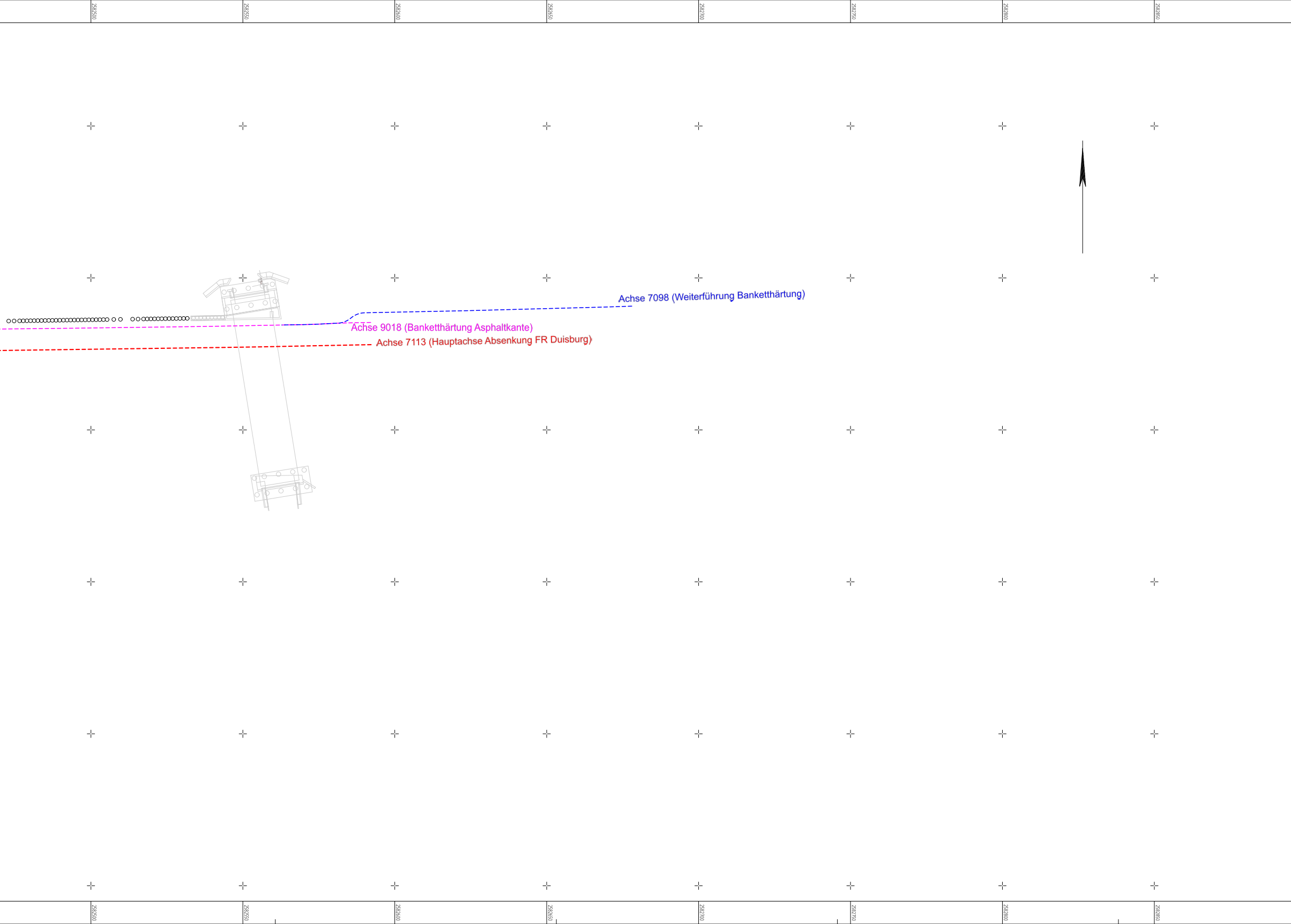
2582500
2582550
2582600
2582650
2582700
2582750
2582800
2582850
Achse 7098 (Weiterführung Banketthärtung)
Achse 9018 (Banketthärtung Asphaltkante)
Achse 7113 (Hauptachse Absenkung FR Duisburg)
2582500
2582550
2582600
2582650
2582700
2582750
2582800
2582850

2582900

2582933.184
5712933.979

5712900

5712850

5712800

5712750

5712700

5712650

2582900

2582933.184
5712644.921

ZEICHENERKLÄRUNG:

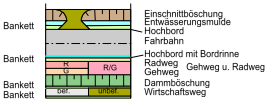
Bankett
Bankett
Bankett
Bankett
Einschnittböschung
Entwässerungsmulde
Hochbord
Fahrbahn
Hochbord mit Bordrinne
Radweg
Gehweg
R
G
R/G
Gehweg u. Radweg
Dammböschung
Wirtschaftsweg
bef.
unbef.

🟩	Rekultivieren	—	Bestand
🟥	Brücke / Stützwand / Fundament	—	Bestandsfahrbahnränder
—	OpA-Rinne	—	Geplant
—	Betonschutzwand	—	nachrichtliche Darstellung Planung Dritter
—	LS Wand		
– – –	Baufeldgrenze		

Legende Kanäle Entwässerung:

entfällt = abbrechen oder verdämmen

- - - -⊗- - - - Bleibt erhalten (Bestand)

Lage- und Höhengenauigkeit +/- 10cm

DN 300 - - -●- - - DN 400 Neue Sammelleitung (Planung)

Die Autobahn Niederlassung Westfalen Außenstelle Bochum Philippstraße 3, 44803 Bochum	bearbeitet		
	gezeichnet		
	Projekt-Nr.	A.09011.20	

Nr.	Art der Änderung	Datum	Zeichen

Lagesystem	Gauß-Krüger Koordinaten (Netz 77)	Stand Kataster	2013
Höhensystem	NHN (DHHN92) - Höhenhorizont 2002	Bestandsvermessung	2013

Ausführungsplanung

Die Autobahn GmbH des Bundes	Unterlage / Blatt-Nr.: 5 / C
Straße: A 43 Station: 28+160,000 - 31+995,000 A 42 0+148,621 - 2+280,000	**Achsübersicht**
PROJIS-Nr.: 5200000 20	Maßstab: 1 : 500

AS Bochum-Riemke (o) - AK Herne (m), Erweiterung auf 6 Fahrstreifen

Bau-km 29+600,000 - km 30+010,000

Alle Maße und Höhenangaben sind vom Auftragnehmer verantwortlich zu prüfen

Für die Bauausführung freigegeben
Niederlassung Westfalen
Außenstelle Bochum